
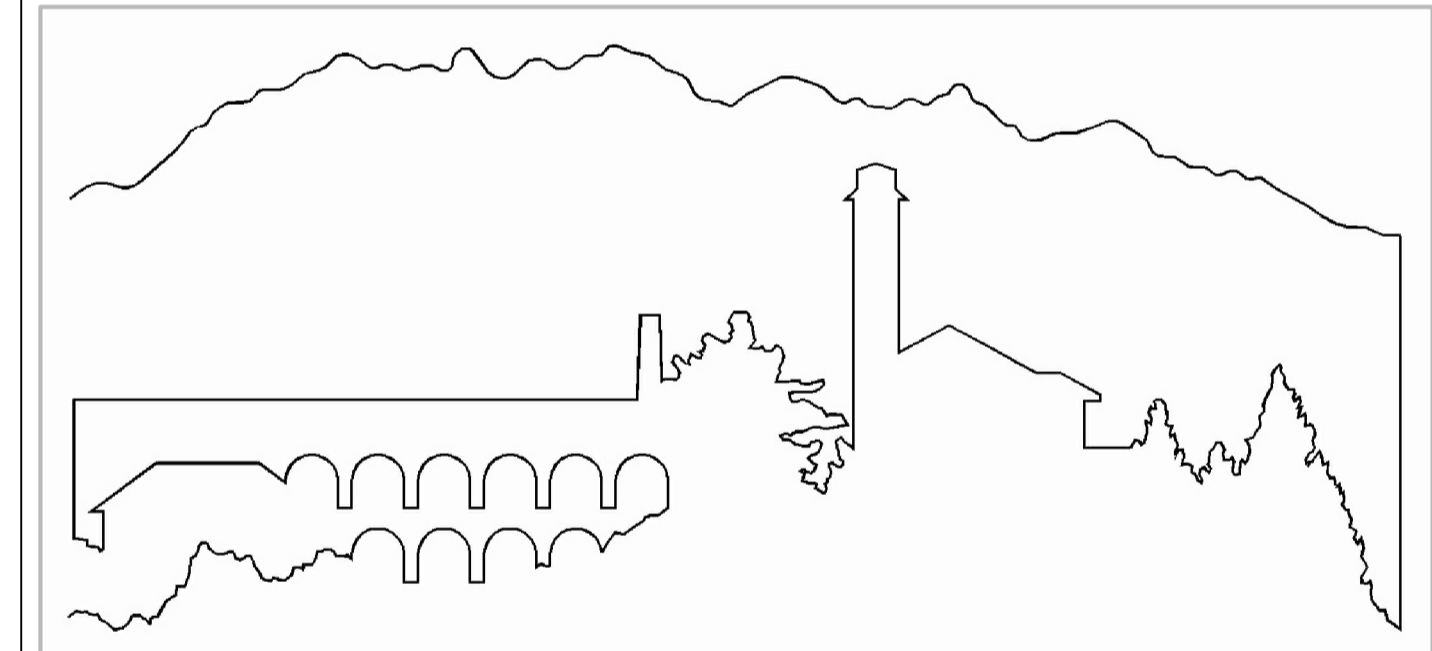
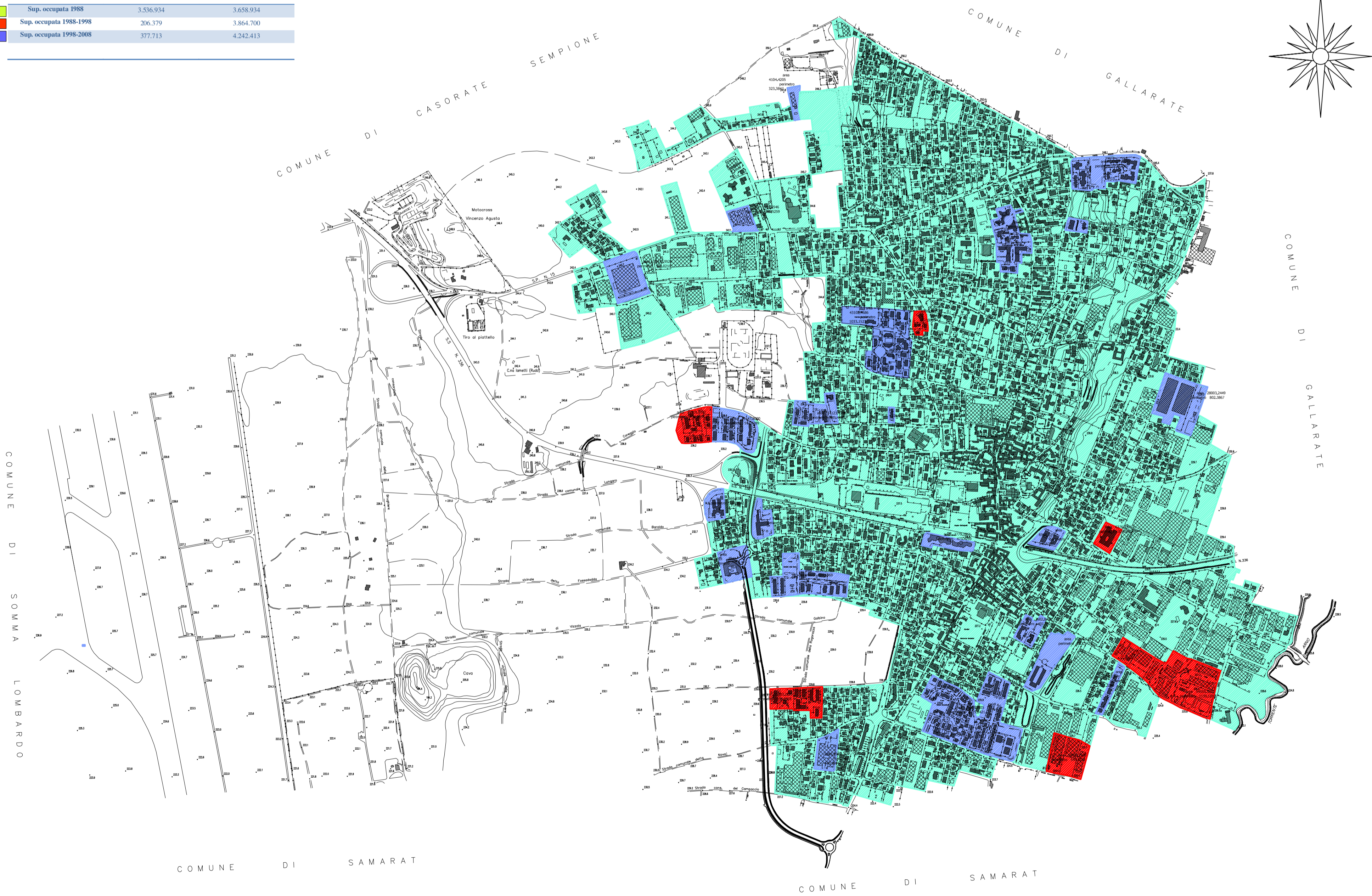


LEGENDA

INDIVIDUAZIONE	SUPERFICI PARZIALI mq	SUPERFICI TOTALI mq
Sup. occupata 1988	3.536.934	3.658.934
Sup. occupata 1988-1998	206.379	3.864.700
Sup. occupata 1998-2008	377.713	4.242.413



Regione Lombardia
 Provincia di Varese
 Comune di Cardano al Campo

PIANO DI GOVERNO DEL TERRITORIO

SINDACO
 Mario Anastasio Aspeti

ASSESSORE ALL'URBANISTICA
 Enrico Tomasini

ASSESSORE ALLA PARTECIPAZIONE
 Giorgio Bodio

PROGETTAZIONE E COORDINAMENTO GENERALE
 Arch. Donato Bolchini, Responsabile Settore Programmazione e Sviluppo del Territorio - Comune di Cardano al Campo

CONSULENZA PER STUDI E VERIFICHE PROGETTUALI ALLA SCALA DELLA CITTÀ E DEL PAESAGGIO
 Prof. Arch. Angelo Torricelli, Prof. Arch. Sara Protassoli, Arch. Valentina Tessarolo,
 Avv. Annalisa Caru - Politecnico di Milano - Dipartimento di Progettazione dell'Architettura

VALUTAZIONE AMBIENTALE STRATEGICA (V.A.S.)
 Dott. Ing. Stefano Franco

INDAGINI GEOLOGICHE
 Dott. Carlo Lurati

COLLABORAZIONE PER INDAGINI LOCALI E STRUMENTI DI PARTECIPAZIONE E INFORMAZIONE
 Dott. Andrea Frattoni, Ing. Maria Teresa Lemmo, Dott. Alessandra Pandolfi,
 Ornella Bucciari, Serena Crosta, Alessandro Piconi, SIMA Turfina

TITOLO	DOCUMENTO DI PIANO Elaborati conoscitivi
OGGETTO	consumo di suolo
DATA	30/07/2010
AGG.	
SCALA	1:10.000
N.	C7