



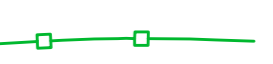





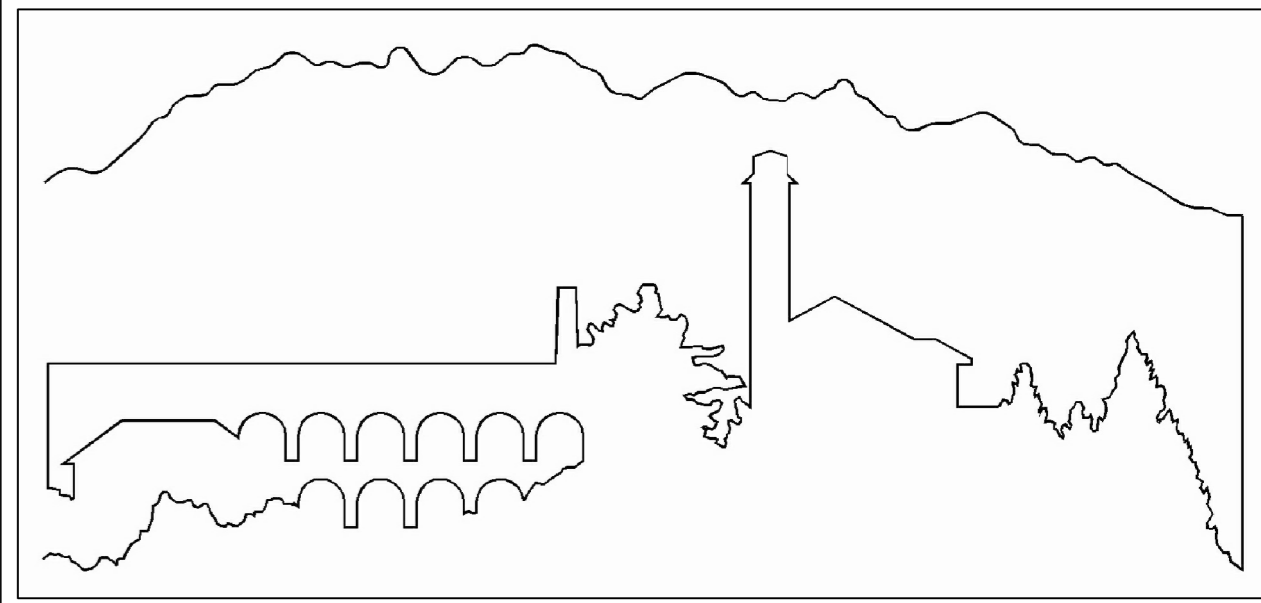


COMUNE DI SOMMA LOMBARDO

COMUNE DI SAMARATE

COMUNE DI CASORATE SEMPIONE

- LEGENDA**
-  confini comunali
 -  piste ciclabili progetto
 -  piste ciclabili esistenti sede propria
 -  piste ciclabili esistenti in coabitazione
 -  piste ciclabili corridoi verdi
 -  piste ciclabili valichi ecologici (ponti verde)
 -  piste ciclabili attraversamento protetto
 -  scuole istruzione
 -  centri civici
 -  strutture religiose



Regione Lombardia
 Provincia di Varese
 Comune di Cardano al Campo

PIANO DI GOVERNO DEL TERRITORIO

<p><small>SINDACO</small> Paolo Andreoli Agosti</p> <p><small>ASSESSORE ALL'URBANISTICA</small> Enrico Tomassini</p> <p><small>ASSESSORE ALLA PARTECIPAZIONE</small> Giorgio Bello</p> <p><small>PROGETTAZIONE E COORDINAMENTO GENERALE</small> Arch. Daniele Babbini, Responsabili Settore Programmazione e Sviluppo del Territorio - Comune di Cardano al Campo</p> <p><small>CONSULENZA PER STUDI E VERIFICHE PROGETTUALI ALLA SCALA DELLA CITTÀ E DEL PAESAGGIO</small> Prof. Arch. Angelo Terribilli, Prof. Arch. Luca Pozzani, Arch. Valeria Tomassini, Arch. Annalisa Cusi - Pubblica di Milano - Dipartimento di Progettazione dell'Architettura</p> <p><small>VALUTAZIONE AMBIENTALE STRATEGICA (V.A.S.)</small> SIME SpA, Studio Prato</p> <p><small>INDAGINE ECOLOGICHE</small> SIME, Carlo Luzzi</p> <p><small>COLLABORAZIONE PER INDAGINI LOCALI E STRUMENTI DI PARTECIPAZIONE E INFORMAZIONE</small> SIME, ANSA TRASFORMA, Top. Maria Teresa Lorenza, Top. Riccardo Pavesi, Ornella Buccol, Serena Cresti, Alessandro Piccini, SIMA Turina</p>	<p><small>TITOLO</small> DOCUMENTO DI PIANO Elaborati di progetto</p> <p><small>OGGETTO</small> Carta della mobilità sostenibile</p> <p><small>DATA</small> 02/02/2011</p> <p><small>AGD</small> C</p> <p><small>SCALA</small> C</p> <p><small>N.</small> P7</p>
--	---