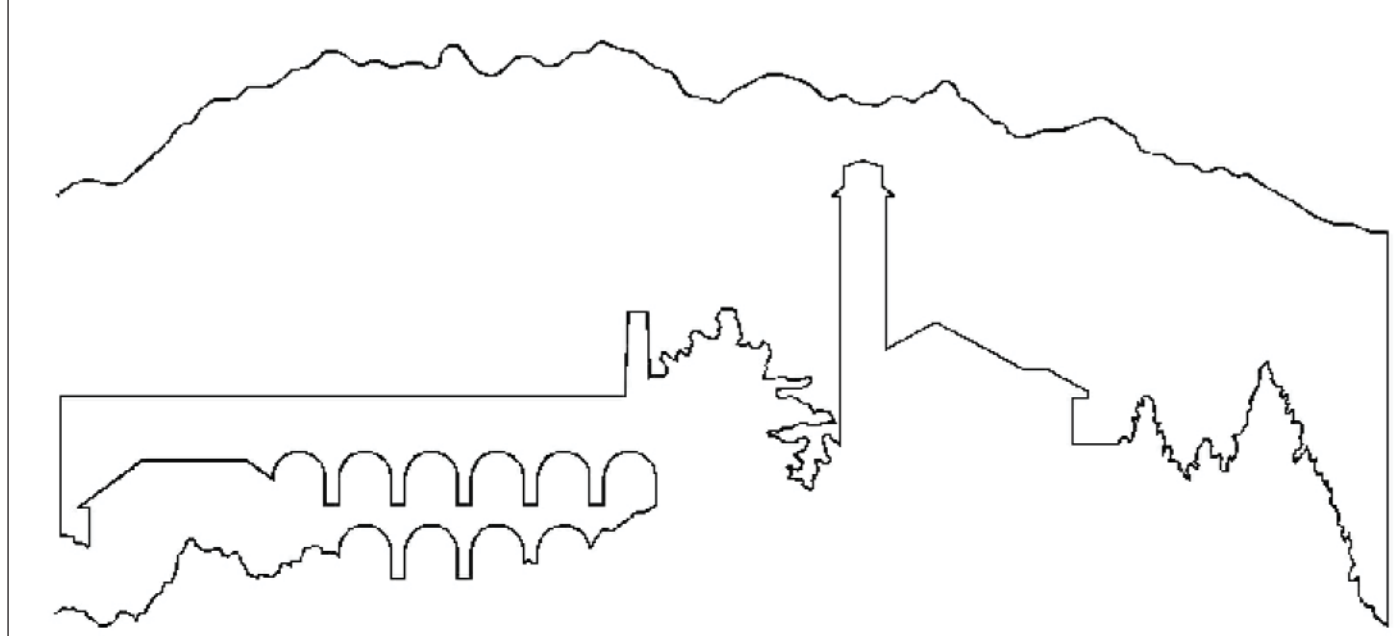
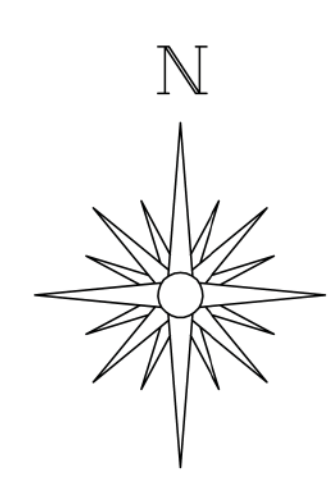




Tessuto Edilizio

- Edifici pubblici
- Edifici residenziali
- Edifici vuoti e/o in stato di abbandono
- Edifici minori
- Verde pubblico
- Verde privato



Regione Lombardia
 Provincia di Varese
 Comune di Cardano al Campo

PIANO DI GOVERNO DEL TERRITORIO

SINDACO Miro Anastasio Aspesi ASSESSORE ALL'URBANISTICA Enrico Tomasi ASSESSORE ALLA PARTECIPAZIONE Giorgio Bello PROGETTAZIONE E COORDINAMENTO GENERALE Arch. Donato Bellini, Responsabile Settore Programmazione e Sviluppo del Territorio - Comune di Cardano al Campo CONSULENZA PER STUDI E VERIFICHE PROGETTUALI ALLA SCALA DELLA CITTÀ E DEL PAESAGGIO Prof. Arch. Angelo Tomacelli, Prof. Arch. Sara Prosseri, Arch. Valentina Tessarolo, Avv. Annalisa Carli - Politecnico di Milano - Dipartimento di Progettazione dell'Architettura VALUTAZIONE AMBIENTALE STRATEGICA (V.A.S.) Dir. Ing. Stefano Frasco INGEGNERI GEOLOGICHE Dir. Carlo Lardi COLLABORAZIONE PER INQUADRI LOCALI E STRUMENTI DI PARTECIPAZIONE E INFORMAZIONE Dir. Andrea Franzoni, Ing. Maria Teresa Lemmo, Dir. Alessandra Pincotti, Ornella Bucciari, Serena Crosta, Alessandro Picoe, Silvia Tarina	TITOLO NAF Elaborati conoscitivi OGGETTO Identificazione dei comparti DATA 24/11/2010 AGG. SCALA 1:1000 N. <div style="font-size: 24px; font-weight: bold; text-align: right;">NAFC1</div>
--	---



Fronte Strada:

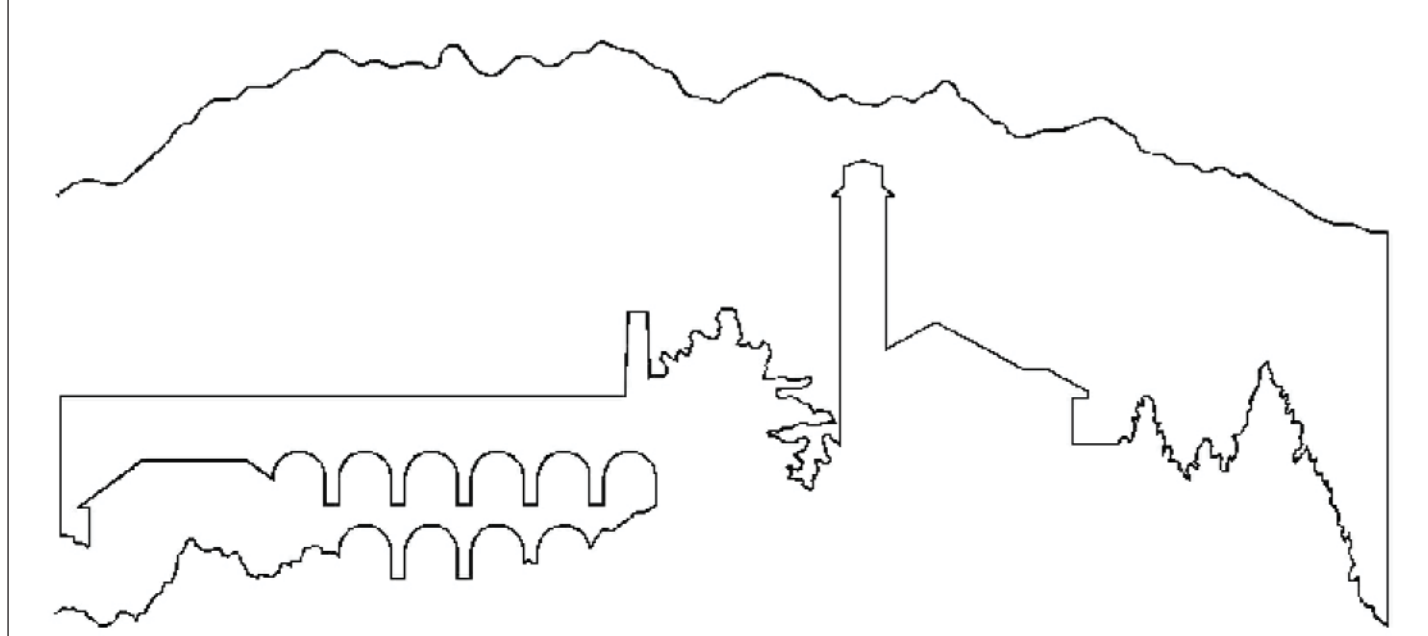
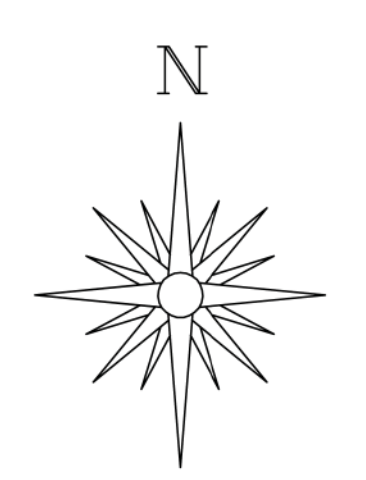
- Commercio
- Artigianato
- Servizi alla persona
- Sport e tempo libero
- Elementi di interesse
- Cimitero

Accessibilità:

- Accesso privato (limitato da cancello):
- agevole
 - limitato
 - difficoltoso
- Accesso pubblico:
- agevole
 - limitato
 - difficoltoso

Parcheggi:

- P n° semi-pubblici (in corte)
- P n° privati
- P n° pubblici regolati (disco orario)
- P n° pubblici liberi
- piste ciclabili



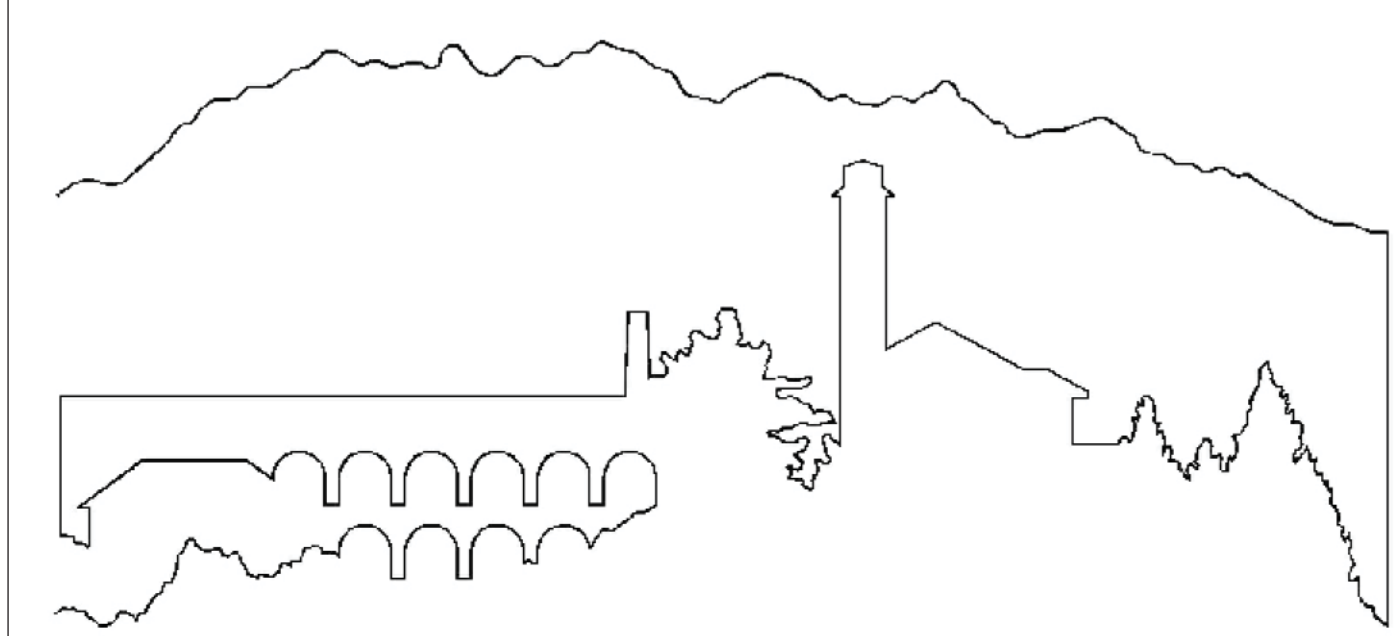

Regione Lombardia
 Provincia di Varese
 Comune di Cardano al Campo

PIANO DI GOVERNO DEL TERRITORIO

SINDACO Miro Anastasio Aspesi ASSESSORE ALL'URBANISTICA Enrico Tomassi ASSESSORE ALLA PARTECIPAZIONE Giorgio Bello PROGETTAZIONE E COORDINAMENTO GENERALE Arch. Donato Bellini, Responsabile Settore Programmazione e Sviluppo del Territorio - Comune di Cardano al Campo CONSULENZA PER STUDI E VERIFICHE PROGETTUALI ALLA SCALA DELLA CITTÀ E DEL PAESAGGIO Prof. Arch. Angelo Tomacelli, Prof. Arch. Sara Proffioni, Arch. Valerina Tessarolo, Avv. Annalisa Carli - Politecnico di Milano - Dipartimento di Progettazione dell'Architettura VALUTAZIONE AMBIENTALE STRATEGICA (V.A.S.) Dir. Ing. Stefano Frasco INGEGNERI GEOLOGICHE Dir. Carlo Lardi COLLABORAZIONE PER INIZIATIVE LOCALI E STRUMENTI DI PARTECIPAZIONE E INFORMAZIONE Dot. Andrea Franzoni, Ing. Maria Teresa Lemmo, Dot. Assunta Pizzoni, Ornella Baccetti, Serena Crosta, Alessandro Pivone, Silvia Tarina	TITOLO NAF Elaborati conoscitivi OGGETTO Accessibilità e funzioni DATA 24/11/2010 AGG. SCALA 1:1000 N. <div style="text-align: right; font-weight: bold; font-size: 12px;">NAFC3</div>
--	---



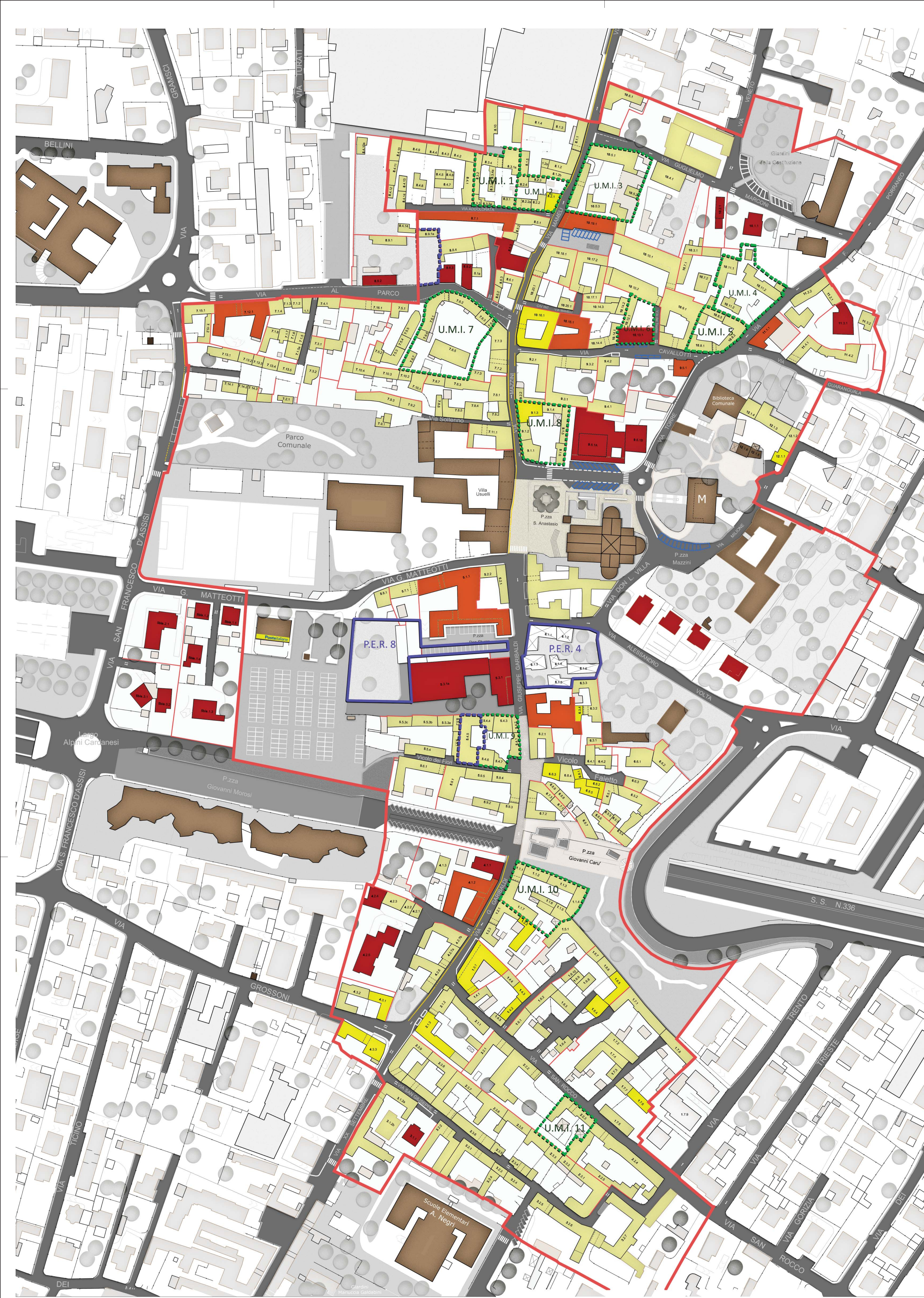
- Tessuto Edilizio**
- Edifici pubblici
 - Edifici minori
- Stato di Conservazione**
- Edifici in normale stato di conservazione
 - Edifici in mediocre stato di conservazione
 - Edifici in pessimo stato di conservazione



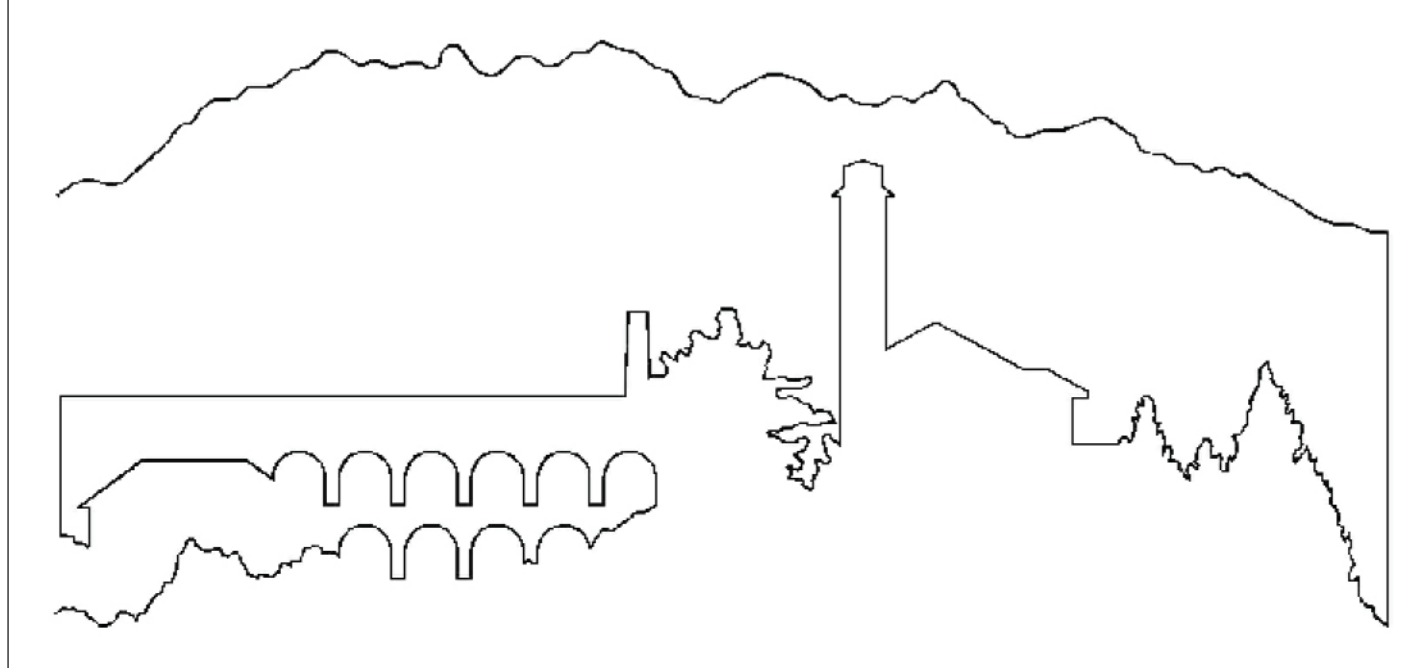
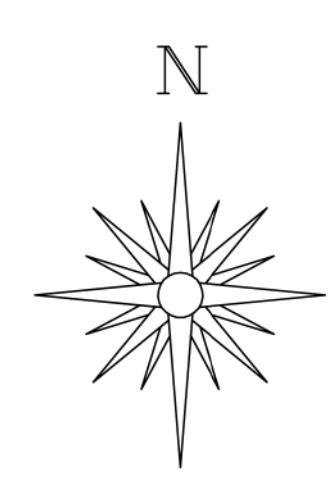
Regione Lombardia
 Provincia di Varese
 Comune di Cardano al Campo



PIANO DI GOVERNO DEL TERRITORIO

SINDACO Miro Anastasio Aspesi	TITOLO NAF
ASSESSORE ALL'URBANISTICA Enrico Tomasi	Elaborati conoscitivi
ASSESSORE ALLA PARTECIPAZIONE Giorgio Bello	OGGETTO Stato di conservazione
PROGETTAZIONE E COORDINAMENTO GENERALE Arch. Donato Bellini, Responsabile Settore Programmazione e Sviluppo del Territorio - Comune di Cardano al Campo	DATA 24/11/2010
CONSULENZA PER STUDI E VERIFICHE PROGETTUALI ALLA SCALA DELLA CITTÀ E DEL PAESAGGIO Prof. Arch. Angelo Tomacelli, Prof. Arch. Sara Proffioni, Arch. Valentina Tessarolo, Avv. Annalisa Carò - Politecnico di Milano - Dipartimento di Progettazione dell'Architettura	AGG.
VALLINAZIONE AMBIENTALE STRATEGICA (V.A.S.) Dir. Ing. Stefano Frasco	SCALA 1:1000
INDAGINI GEOLOGICHE Dir. Carlo Lardi	N.
COLLABORAZIONE PER INDAGINI LOCALI E STRUMENTI DI PARTECIPAZIONE E INFORMAZIONE Dir. Andrea Franzoni, Ing. Maria Teresa Lemmo, Dir. Alessandra Pincotti, Ornella Bucciari, Serena Crosta, Alessandro Picoe, Silvia Tarina	NAFC4



- Interventi**
- Piani Esecutivi Residenziali (P.E.R.)
 - P.E.R. in corso di attuazione
 - Unità Minime d'Intervento (U.M.I.)
 - Edifici di rilevante significato urbano (art. 17.6)
 - Edifici con tipologia tradizionale (art. 17.7)
 - Edifici parzialmente alterati (art. 17.8)
 - Edifici integralmente ristrutturati (art. 17.9)
 - Edifici di sostituzione (art. 17.10)
 - Pertinenze ed edifici strumentali (art. 17.11)
 - Confine N.A.F.



 Regione Lombardia
 Provincia di Varese
 Comune di Cardano al Campo

PIANO DI GOVERNO DEL TERRITORIO

SINDACO Miro Anastasio Aspesi	TITOLO NAF
ASSESSORE ALL'URBANISTICA Enrico Tomasi	Elaborati di progetto
ASSESSORE ALLA PARTECIPAZIONE Giorgio Bello	OGGETTO Progetto
PROGETTAZIONE E COORDINAMENTO GENERALE Arch. Donato Bellini, Responsabile Settore Programmazione e Sviluppo del Territorio - Comune di Cardano al Campo	DATA 24/11/2010
CONSULENZA PER STUDI E VERIFICHE PROGETTUALI ALLA SCALA DELLA CITTÀ E DEL PAESAGGIO Prof. Arch. Angelo Tomacelli, Prof. Arch. Sara Prossimi, Arch. Valentina Tessarolo, Avv. Annalisa Carò - Politecnico di Milano - Dipartimento di Progettazione dell'Architettura	AGG.
VALUTAZIONE AMBIENTALE STRATEGICA (V.A.S.) Dir. Ing. Stefano Frasco	SCALA 1:1000
INDAGINI GEOLOGICHE Dir. Carlo Lardi	N.
COLLABORAZIONE PER INDAGINI LOCALI E STRUMENTI DI PARTECIPAZIONE E INFORMAZIONE Dir. Andrea Frascioni, Ing. Maria Teresa Lemmo, Dir. Alessandra Pincotti, Ornella Bucciari, Serena Crosta, Alessandro Pivone, Silvia Tartina	NAFP1